

MATHCITYMAP : Faisons des Maths en plein air !

Parcours dracénois « Balade mathématique dans Draguignan » (8 épreuves)

Niveau scolaire : 4^e/3^e

Matériel à prévoir:

1. Un smartphone ayant une bonne connexion réseau
2. Une calculatrice
3. Du fil ou de la corde
4. Un mètre pliable (ou si possible, un mètre ruban)

Il faut au préalable télécharger l'application gratuite MathCityMap sur votre smartphone.

Sur votre smartphone, cliquez sur :
« ajouter un parcours par son code »

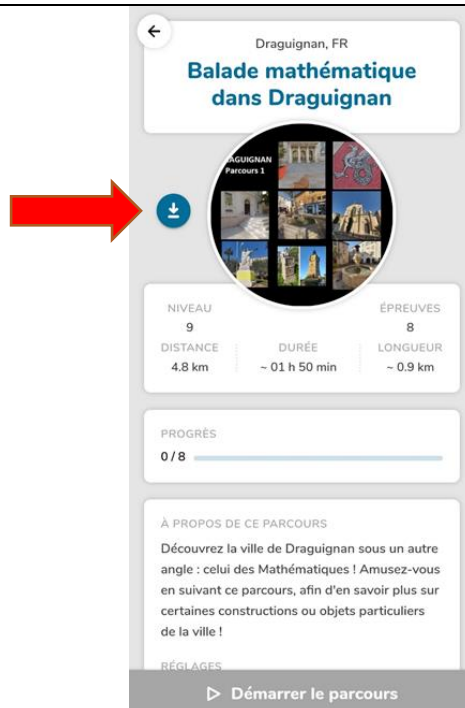


Entrer le code du parcours :

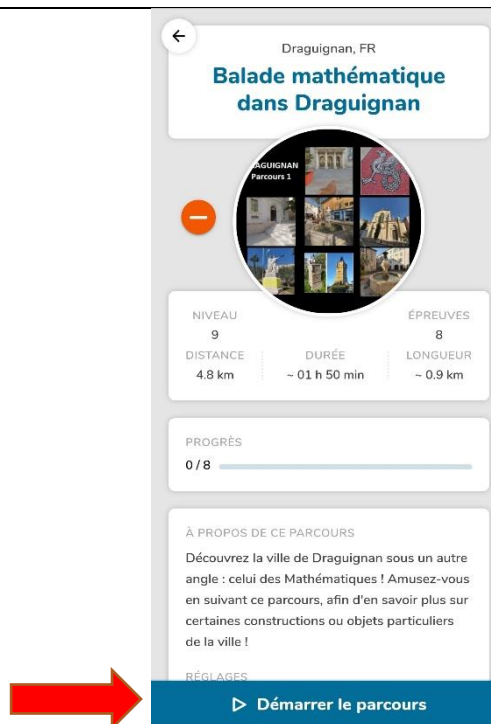
354803



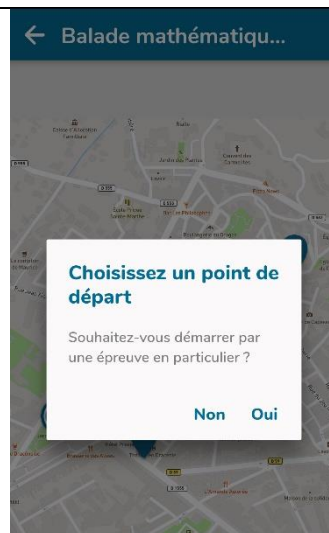
Cliquer sur le symbole bleu pour télécharger le parcours sur votre smartphone.



Cliquer sur « démarrer le parcours ».

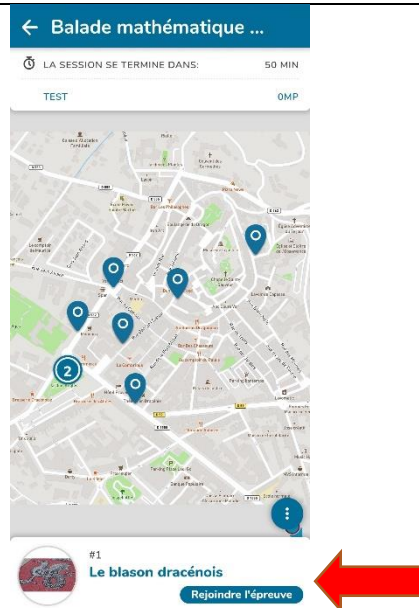


Vous pouvez choisir de commencer par une épreuve en particulier, cela n'a aucune incidence sur les résultats finaux :



Vous obtenez alors une carte gps où les épreuves sont indiquées par des symboles bleus.
Cliquez sur une épreuve, son titre apparaît en bas de l'écran.

Cliquez sur « rejoindre l'épreuve ».



Une fois l'épreuve rejointe, vous obtenez l'énoncé de l'énigme :



Vous avez possibilité si nécessaire d'utiliser des indices, mais vous pouvez déjà essayer de résoudre l'énigme sans les utiliser 😊

A la suite de chaque réponse donnée, des points vous seront attribués, et totalisés en fin de parcours.

Je vous souhaite un bon parcours !
Carole Terpereau
Instagram : @maths_artist

